Resiliencia en mares mexicanos

Experiencia desde las Áreas Naturales Protegidas

Octubre 2019

MEDIO AMBIENTE
SECRETARÍA DE MEDIO AMBIENTE Y RECURSOS NATURALES

CONANP
COMISIÓN NACIONAL DE ÁREAS NATURALES PROTEGIDAS

gef

PNUD
Al servicio de las personas y las naciones

Situación actual

- 182 ANP
- 90,839,522 ha
- 21,380,774 ha terrestres (10.5% del territorio nacional)
- 69,458,748 ha marinas
- (22.05% del territorio nacional) 37 ANP

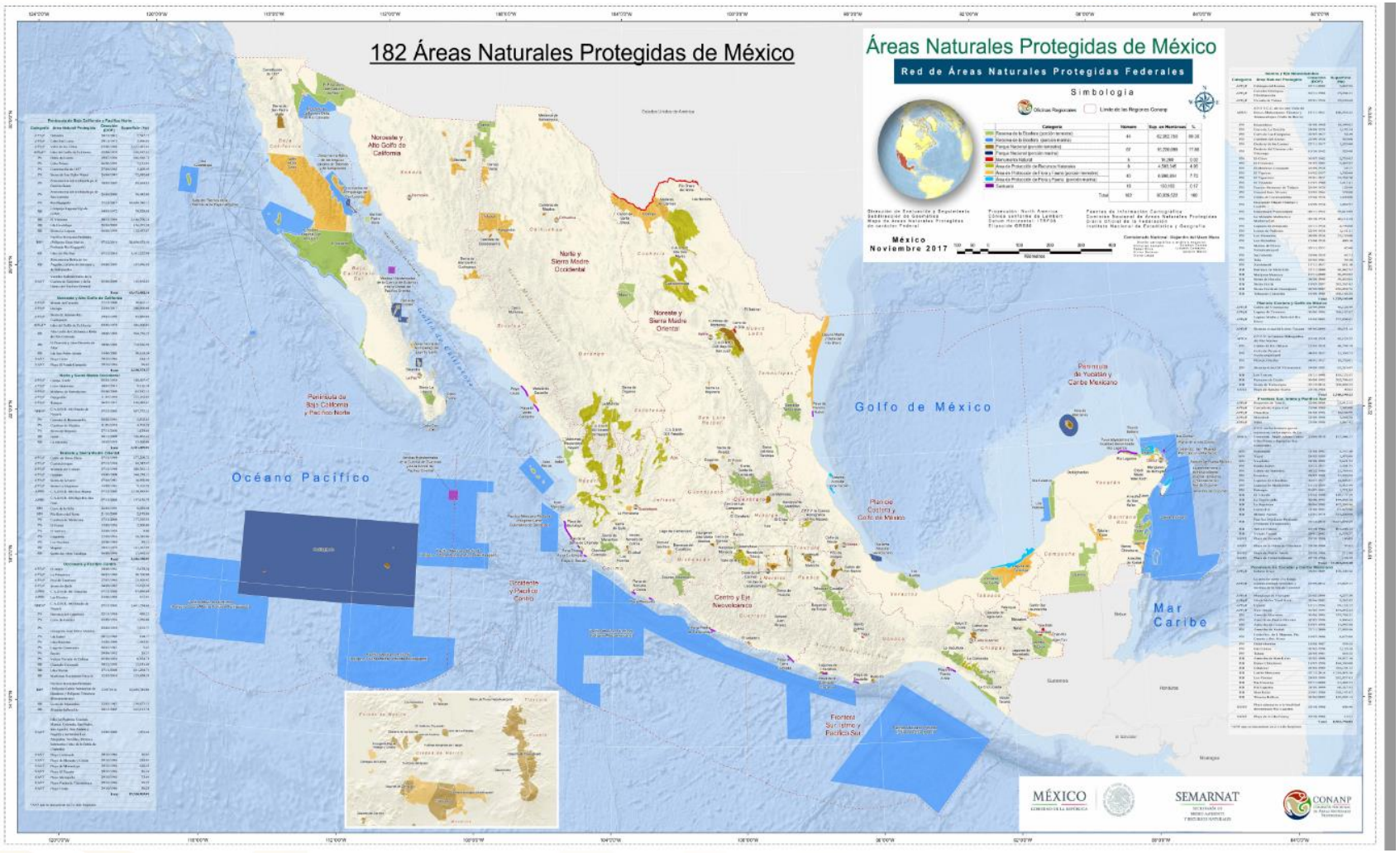

México es uno de los primero paises en alcanzar y supercar la meta 11 de Aichi en materia marina.

CONANP
COMISIÓN NACIONAL DE ÁREAS NATURALES PROTEGIDAS

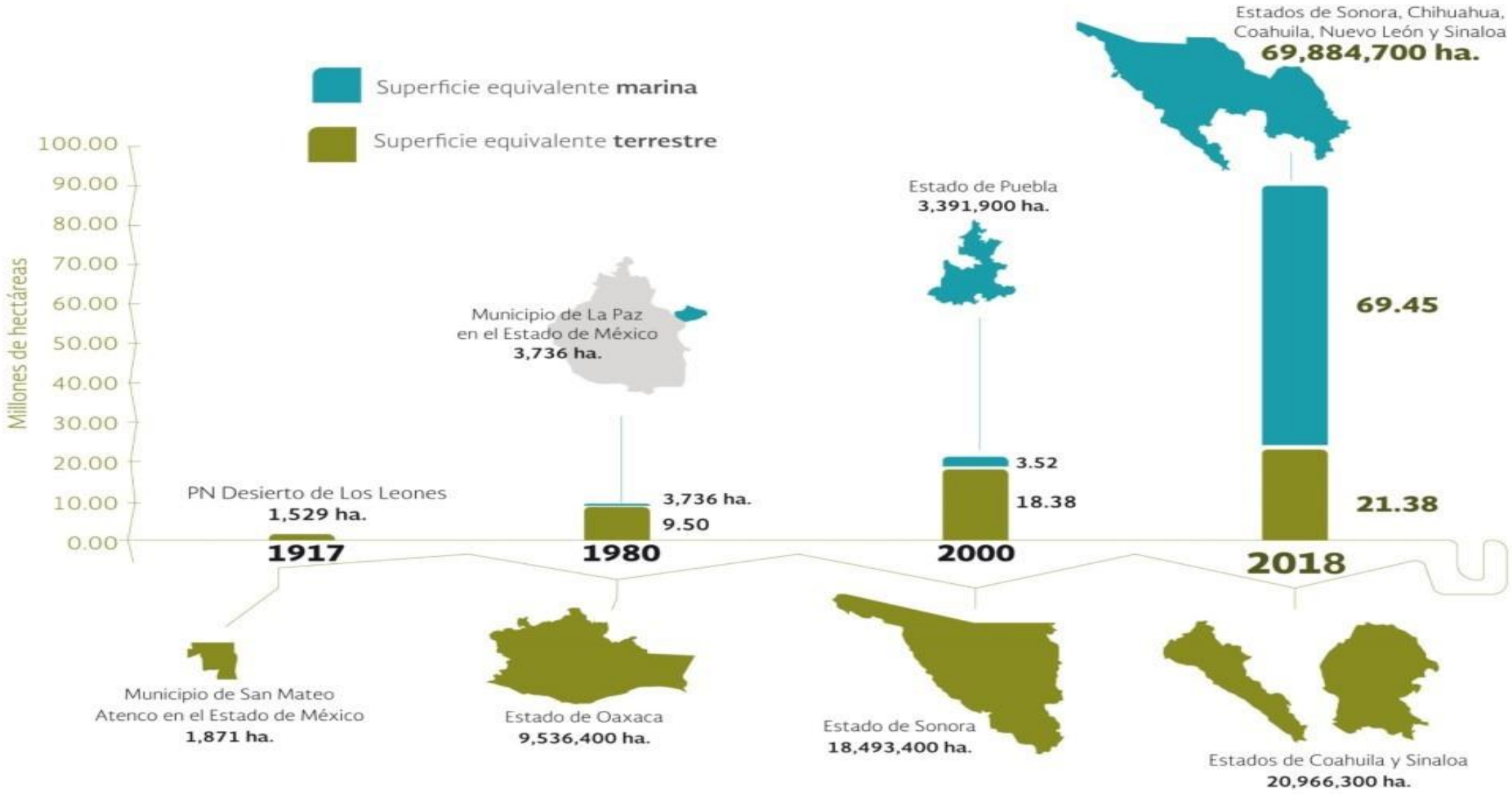

- Las ANP **conservan** manglares, humedales, lagunas costeras, estuarios, marismas, arrecifes, comunidades coralinas, praderas de pastos, cañones submarinos, camas de microalgas, zonas de surgencias y ventilas hidrotermales.
- Se protegen en las **ANP actuales el 54% de manglares del país, el 90% de los arrecifes coralinos de las dos costas y prácticamente la totalidad de las islas mayores a 1,000 hectáreas de la nación.**

Áreas Naturales Protegidas de México y Sitios Ramsar

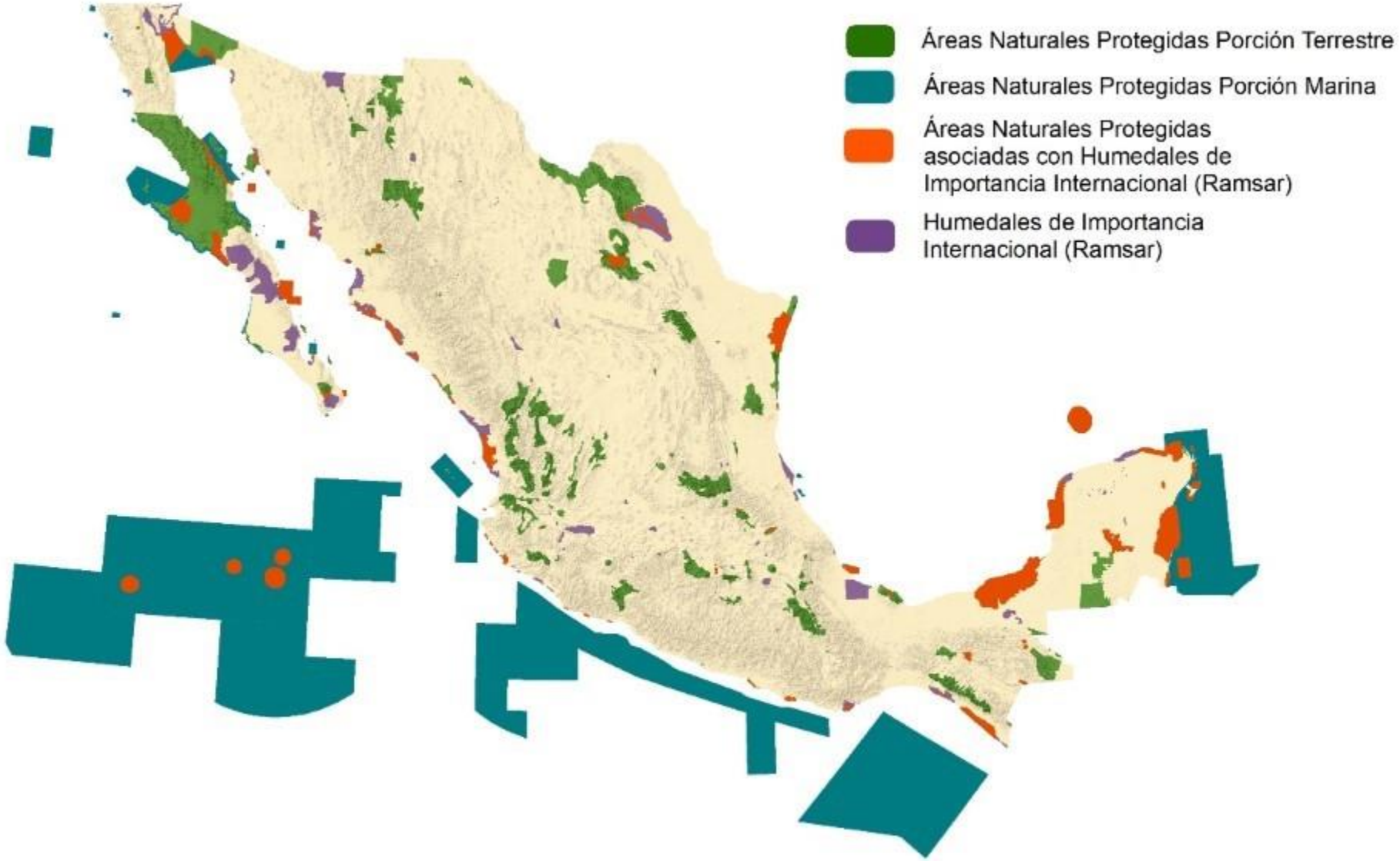

CONANP
COMISIÓN NACIONAL DE ÁREAS NATURALES PROTEGIDAS

MEDIO AMBIENTE
SECRETARÍA DE MEDIO AMBIENTE Y RECURSOS NATURALES

CONANP
COMISIÓN NACIONAL DE ÁREAS NATURALES PROTEGIDAS

gef

PNUD
Al servicio de las personas y las naciones

Programas de Adaptación al Cambio Climático

Los PACC buscan identificar, sustentar y guiar la implementación de medidas de adaptación para reducir la vulnerabilidad de los socioecosistemas y lograr una articulación con actores clave.

Estos instrumentos integran información sobre escenarios del clima y sus posibles efectos sobre los objetos de conservación y los medios de vida locales.

RESILIENCIA para Áreas Protegidas

CONANP COMISIÓN NACIONAL DE ÁREAS NATURALES PROTEGIDAS

Enfoque: "Adaptación basada en Ecosistemas"

PMR Programa de Apoyo a la Reducción de Riesgos de Desastres en México

PNUD Al servicio de las personas y las naciones

- Reducción de Riesgos de Desastre basada en Ecosistemas
- Transversalización de perspectiva de género e interculturalidad

Nichupté, Vizcaíno, Laguna y Pantanos
Restauración de Manglar.

WILDCOAST
COSTASALVAJE

PN Cancún - Pta. Nizuc,
Restauración de Coral



The Nature Conservancy

CONANP
COMISIÓN NACIONAL DE ÁREAS NATURALES PROTEGIDAS

Puerto Morelos

MEDIO AMBIENTE
SECRETARÍA DE MEDIO AMBIENTE Y RECURSOS NATURALES

CONANP
COMISIÓN NACIONAL DE ÁREAS NATURALES PROTEGIDAS

gef

PNUD
Al servicio de las personas y las naciones

Carbono azul

Proyecto de colaboración CONANP- PNUD-TNC

- Medir el carbono almacenado en los manglares y pastos marinos del APFF Manglares de Nichupté como insumo para comunicar su relevancia climática y vincularlo a procesos de política pública climática.
- Describir el modelo de gestión de la APFF Manglares de Nicupté basado en las alianzas con diferentes sectores.
- Desarrollar una hoja de ruta para registrar las acciones de mitigación de carbono azul, elaborada en coordinación con CONANP, la SEMARNAT e INECC para valorar la contribución climática del manejo de área protegida.



➢ **Beneficios para el país, retos y oportunidades.**

Beneficios: A) Inventario de carbono azul en humedales costeros. B) Reducir la vulnerabilidad de la población al incrementar su capacidad adaptativa mediante la conservación de los ecosistemas que proveen carbono azul.

Retos : A) Asegurar la participación social de todos los sectores. B) Incrementar el financiamiento para el monitoreo de carbono azul. C) Garantizar la conservación de la zona costera.

Oportunidades: A) Iincrementar la captura de carbono para mitigar efectos de cambio climático. B) Conservación y restauración de ecosistemas para incrementar la conectividad ecológica.

Contactos:

Fernando Camacho
Director General de Desarrollo Institucional y Promoción
fernando.camacho@conanp.gob.mx

Pilar Jacobo Enciso
Directora de Estrategias de Cambio Climático
Pilar.jacobo@conanp.Gob.mx

Sofía M. García Sánchez
Coordinadora proyecto Resiliencia
Sofia.garcia@undp.org