

EL RECUENTO DE LOS DAÑOS

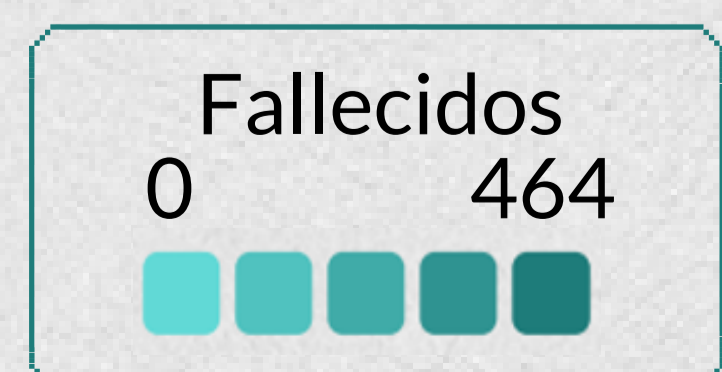
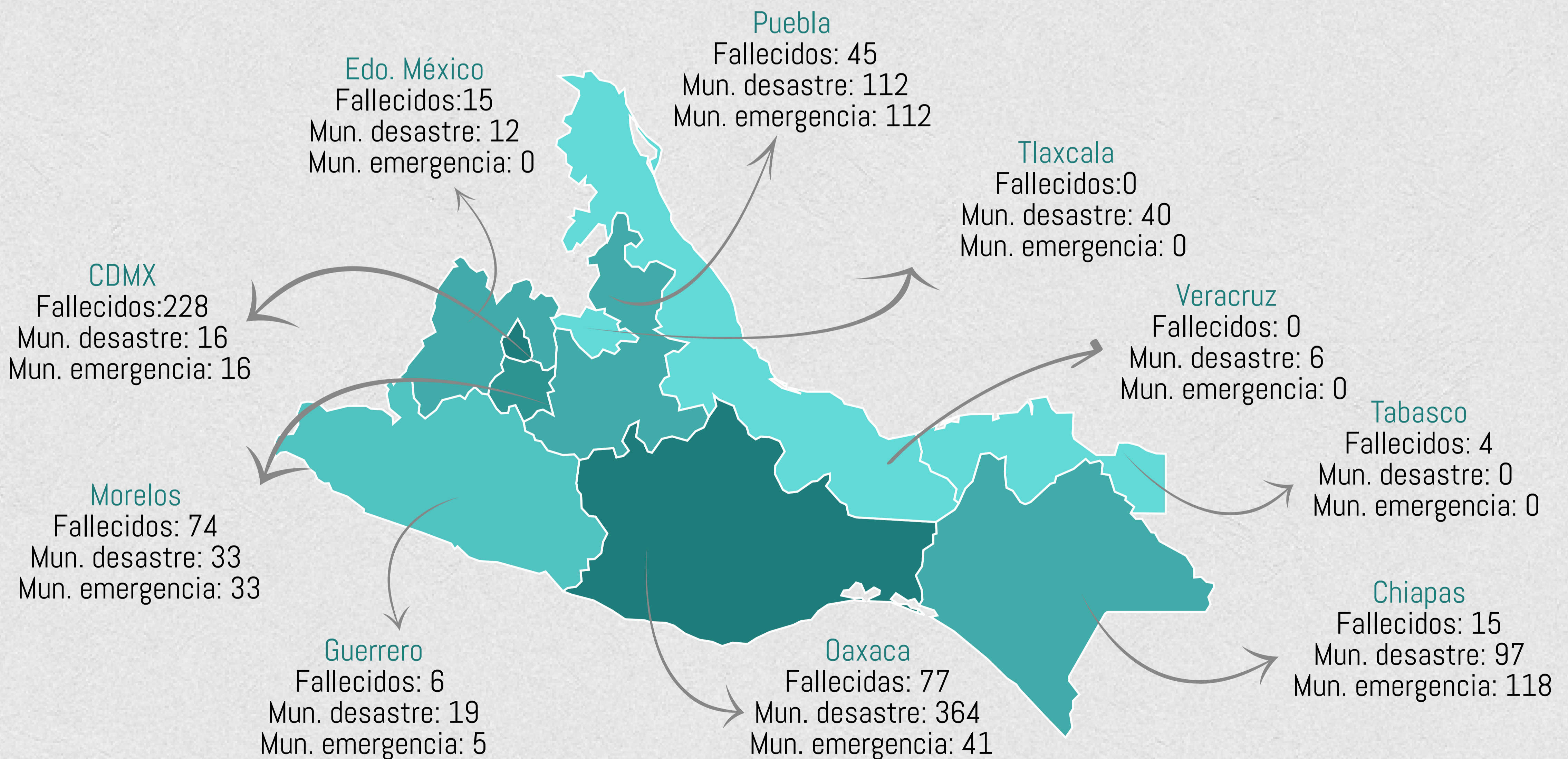
Sismos 7/9 & 19/9, 2017

7 de Septiembre

Epicentro: Golfo de Tehuantepec
Magnitud: 8.2
23:49:18 horas


19 de Septiembre

Epicentro: Puebla - Morelos
Magnitud: 7.1
13:14:40 horas



Afectaciones generales

Viviendas dañadas

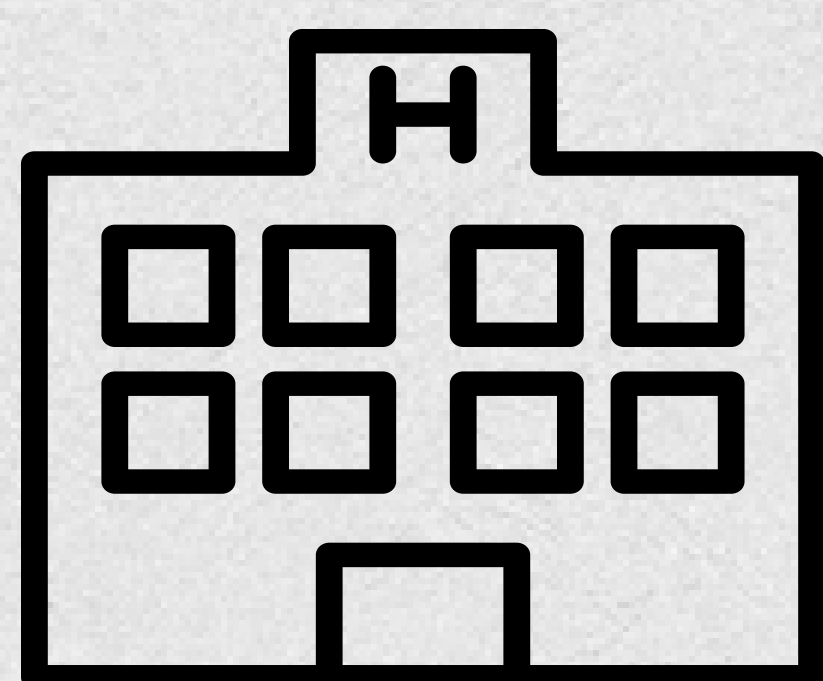


Entidad	Viviendas	
	Con daños	Daño total
Estado de México	6,059	2,468
Ciudad de México	5,765	2,273
Morelos	15,352	1,323
Puebla	27,812	3,214
Oaxaca	63,336	21,823
Chiapas	59,397	18,058
Tlaxcala	34	0
Guerrero	2,976	1,451



Fuente: Elaboración propia con datos de Presidencia de la República

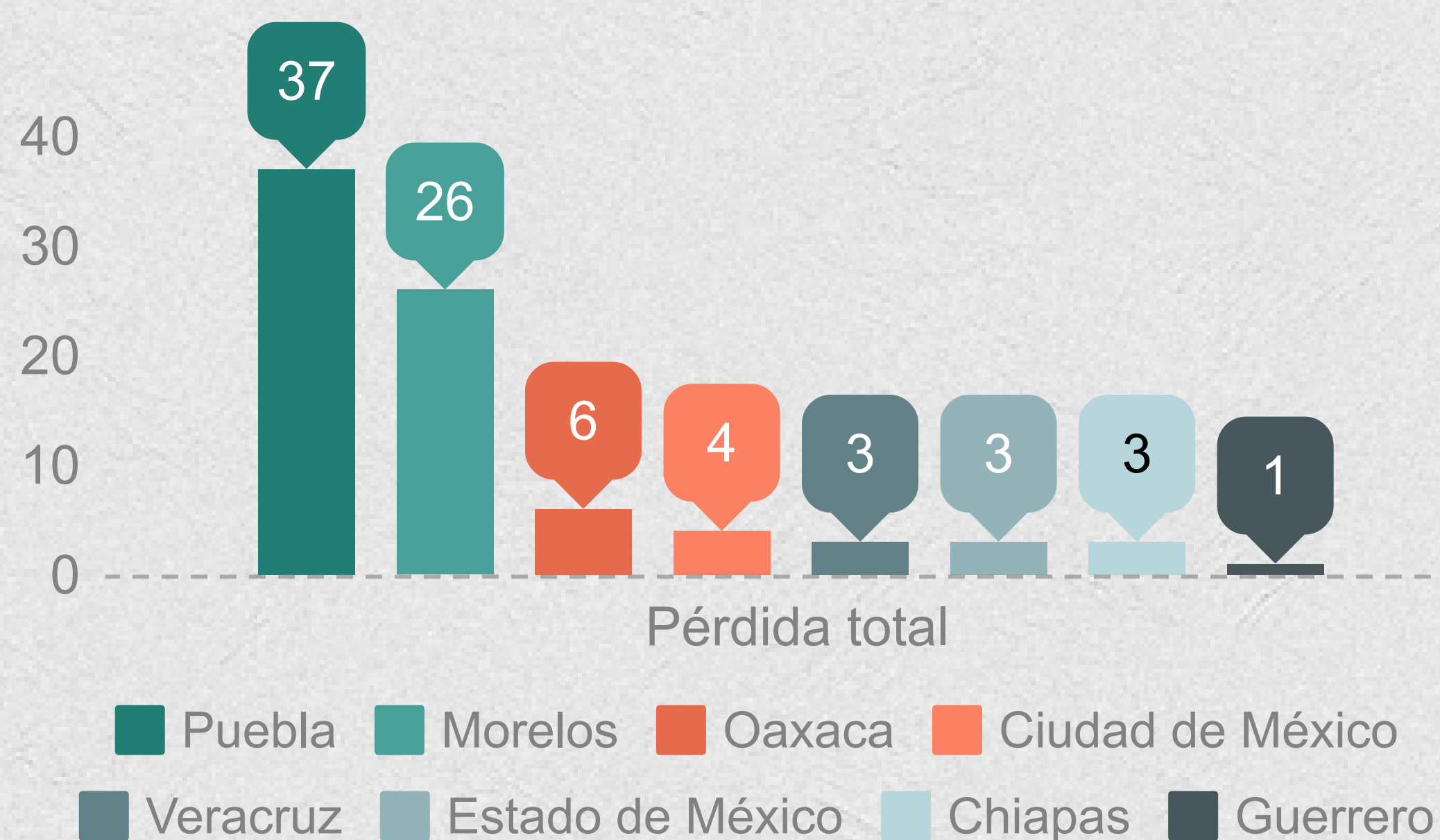
Afectaciones de planteles educativos por Entidad Federativa




Entidad Federativa	Escuelas dañadas			
	Corte 27-sep-17		Corte 16-oct-17	
	Daño	Daño total	Daño	Daño total
Estado de México	3,388	192	3,645	78
Oaxaca	2,965	267	3,476	26
Chiapas	2,364	2	2,842	3
Morelos	305	17	1,540	28
Puebla	1,230	8	1,216	62
Ciudad de México	978	20	1,208	8
Tlaxcala	1,004	2	1,004	1
Michoacán	313	0	536	0
Hidalgo	482	5	415	9
Guerrero	169	64	254	61
Total	13,198	577	16,136	276

Fuente: Elaboración propia con datos de Animal Político de cifras de la Secretaría de Educación Pública (SEP)

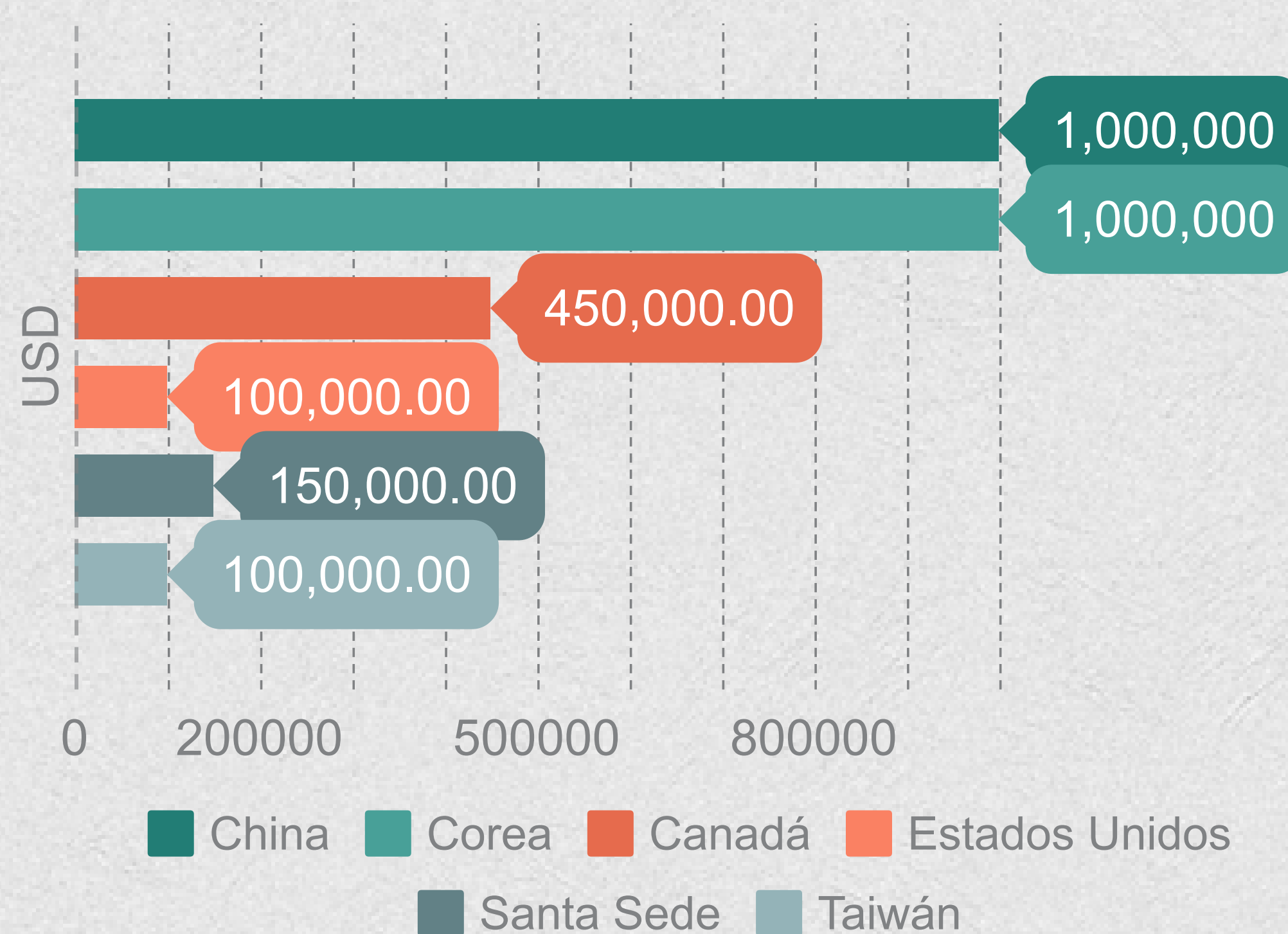
Edificios afectados en el Sector Salud



Fuente: Elaboración propia con datos de Fuerza México.



Apoyos Internacionales (USD)



Fuente: Elaboración propia con datos obtenidos de Fuerza México.

Otros datos

Cultura
1 mil 821 edificaciones culturales dañadas, de los cuales 242 reportan daños severos.

Albergues
187 en las diversas entidades federativas.

Damnificados
De acuerdo con Presidencia al 17 de Octubre de 2017, más de 12 millones de personas resultaron afectadas tras los sismos.